

SO 145 - MK v km 0,740 - provizorium (polní cesta)

M 1:1000/100

Rozsah: km 0,00000 - km 0,20559

SKLONOVÉ POMĚRY:

NIVELETA:

NIVELETA ZEMNÍ PLÁNĚ:

PRŮBĚH PŘÍKOPŮ:

VPRAVO

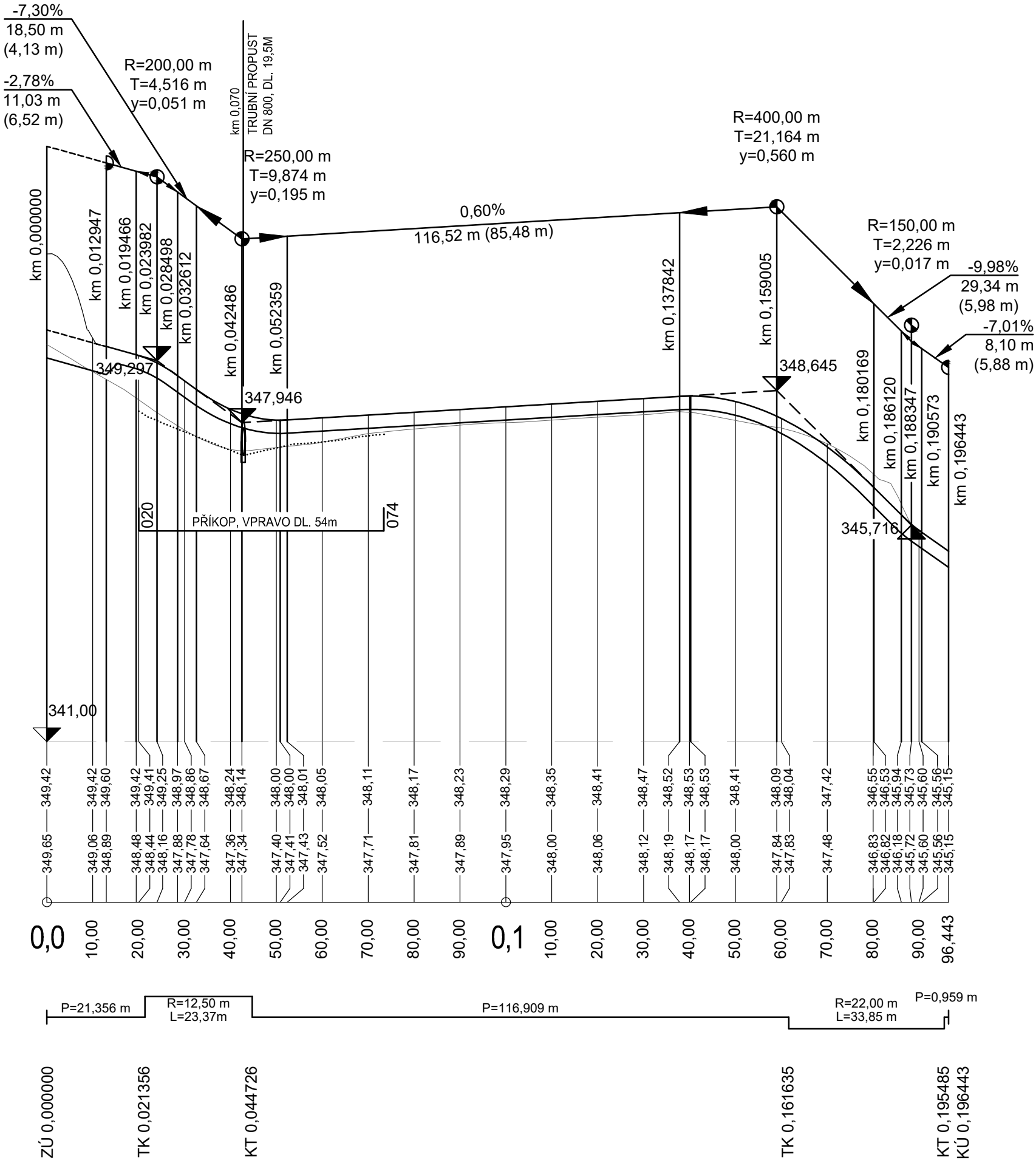
SROVNÁVACÍ ROVINA:

KÓTY NIVELETY:

KÓTY TERÉNU:

STANIČENÍ:

SMĚROVÉ POMĚRY:



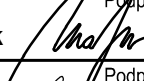

Změna:	Název změny:	Datum:	Provedl:	Podpis:

Investor:	Inženýrská činnost:
Středočeský kraj KRAJSKÝ ÚŘAD	Středočeský kraj Zborovská 11 150 21 Praha 5
	METROPROJEKT Praha a.s. Argentinská 1621/36 170 00 Praha 7

METROPROJEKT Praha a.s. Argentinská 1621/36 170 00 Praha 7 generální ředitel: Ing. Vladimír Seidl tel.: +420 296 154 105 www.metroprojekt.cz info@metroprojekt.cz		Souprava číslo:
--	--	-----------------

HIP:	Podpis:	Název a účel díla:
Ing. Martin Matějčiček		II/229 Rakovník, připojení na II/237 (obchvat města, trasa B3)
tel.: 296 154 151		
Stupeň:	PDPS	

Zpracovatelský útvar:	Název části díla:	
S60 - dopravních staveb	STAVEBNÍ ČÁST POZEMNÍ KOMUNIKACE	D D.2
tel.: 296 154 247		
Vedoucí útvaru:	Podpis:	
Ing. Petr Zobal		

Odpovědný projektant:	Podpis:	Název přílohy:	Změna:
Ing. Martin Matějčiček		SO 145 MK v km 0,740 - provizorium	
Vypracoval:	Podpis:	PODÉLNÝ PROFIL	Číslo příl.:
Ing. Jakub Pleiner			003
Skart. znak:	Datum:	ÍČD:	
V20/2039	10/2023	18	7393
Počet formátů:	Měřítka:	04	02
3xA4	1:1000/100	08	00